



ФЕДЕРАЛЬНАЯ СЛУЖБА
ГОСУДАРСТВЕННОЙ СТАТИСТИКИ

Автомобильные дороги Смоленской области



2021 год



ФЕДЕРАЛЬНАЯ СЛУЖБА
ГОСУДАРСТВЕННОЙ СТАТИСТИКИ

Автомобильные дороги Смоленской области

Территориальный орган
Федеральной службы
государственной статистики по
Смоленской области

2021 год

- 01 Автомобильные дороги общего пользования
- 02 Автомобильные дороги общего пользования с твердым покрытием
- 03 Автомобильные дороги общего пользования регионального значения
- 04 Дорожные сооружения на автомобильных дорогах общего пользования регионального значения
- 05 Автомобильные дороги общего пользования местного значения
- 06 Искусственные сооружения на автомобильных дорогах общего пользования местного значения
- 07 Автомобильные дороги общего пользования местного значения, не отвечающие нормативным требованиям
- 08 Объекты, повышающие безопасность дорожного движения на автодорогах общего пользования регионального значения
- 09 Основные объекты, повышающие безопасность дорожного движения на автодорогах общего пользования местного значения
- 10 Автомобильные дороги необщего пользования





АВТОМОБИЛЬНЫЕ ДОРОГИ ОБЩЕГО ПОЛЬЗОВАНИЯ*

на конец 2021 г.

Протяженность автомобильных дорог общего пользования

25 267,3 **101,4%**
километров к 2020 г.

Удельный вес автомобильных дорог с твердым покрытием в общей протяженности автомобильных дорог

65,1% **-0,1 п.п.**
к 2020 г.

Удельный вес автомобильных дорог с усовершенствованным покрытием в протяженности автомобильных дорог с твердым покрытием

52,4% **-0,6 п.п.**
к 2020 г.

Структура сети автомобильных дорог по значению

в % к итогу



*Здесь и далее автомобильные дороги федерального, регионального значения - по данным Росавтодора, автомобильные дороги местного значения - по данным органов местного самоуправления муниципальных образований.



АВТОМОБИЛЬНЫЕ ДОРОГИ ОБЩЕГО ПОЛЬЗОВАНИЯ С ТВЕРДЫМ ПОКРЫТИЕМ

на конец 2021 г.

Удельный вес автомобильных дорог общего пользования с твердым покрытием в общей протяженности автомобильных дорог общего пользования

Смоленская область **65,1 %**

Центральный федеральный округ **68,7 %**

Российская Федерация **70,7 %**

Плотность автомобильных дорог общего пользования с твердым покрытием по регионам Центрального федерального округа
километров дорог на 1000 кв. км территории





АВТОМОБИЛЬНЫЕ ДОРОГИ ОБЩЕГО ПОЛЬЗОВАНИЯ РЕГИОНАЛЬНОГО ЗНАЧЕНИЯ

на конец 2021 г.

Протяженность автомобильных дорог регионального значения

8 172,3

километров

100,0%

к 2020 г.

Протяженность автомобильных дорог, не отвечающих нормативным требованиям

5 189,4

километров

95,5%

к 2020 г.

Доля протяженности автомобильных дорог, не отвечающих нормативным требованиям

63,5%

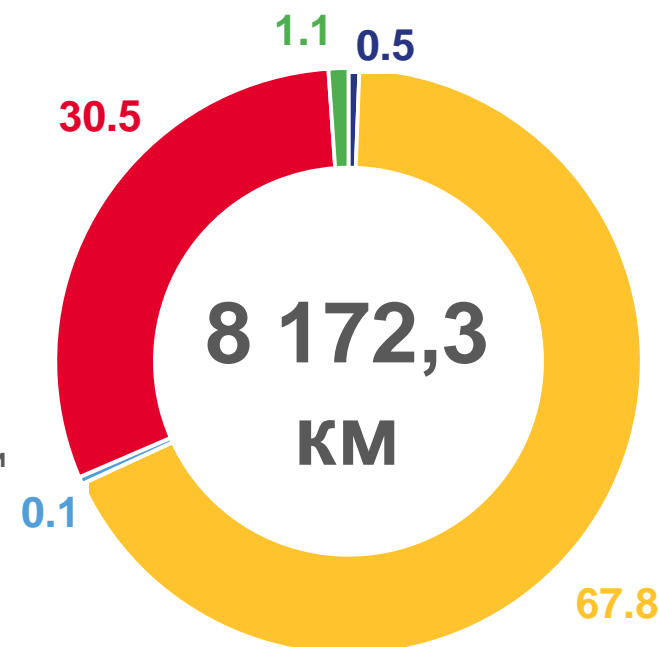
-3,0 п.п.

к 2020 г.

Структура сети автомобильных дорог по типам покрытий

в % к итогу

-  Асфальтобетонные
-  Цементобетонные
-  Из щебня и гравия, обработанных вяжущими материалами
-  С покрытием переходного типа
-  Грунтовые





ДОРОЖНЫЕ СООРУЖЕНИЯ НА АВТОМОБИЛЬНЫХ ДОРОГАХ ОБЩЕГО ПОЛЬЗОВАНИЯ РЕГИОНАЛЬНОГО ЗНАЧЕНИЯ

на конец 2021 г.

Мосты и путепроводы

16 521,5 **100,0%**
пог. метров к 2020 г.

Водопропускные трубы

159,0 **100,0%**
тыс. пог. метров к 2020 г.

Снегозащитные сооружения

235,2 **102,2%**
километров к 2020 г.

Характеристика мостовых сооружений



Мосты и путепроводы в предаварийном состоянии

17 **100,0%**
штук к 2020 г.

1 517,4 **100,0%**
пог. метров к 2020 г.





АВТОМОБИЛЬНЫЕ ДОРОГИ ОБЩЕГО ПОЛЬЗОВАНИЯ МЕСТНОГО ЗНАЧЕНИЯ

на конец 2021 г.

Протяженность автомобильных дорог местного значения

16 247,3

километров

102,1 %

к 2020 г.

Протяженность автомобильных дорог, не отвечающих нормативным требованиям

9 667,6

километров

99,7 %

к 2020 г.

Доля протяженности автомобильных дорог, не отвечающих нормативным требованиям

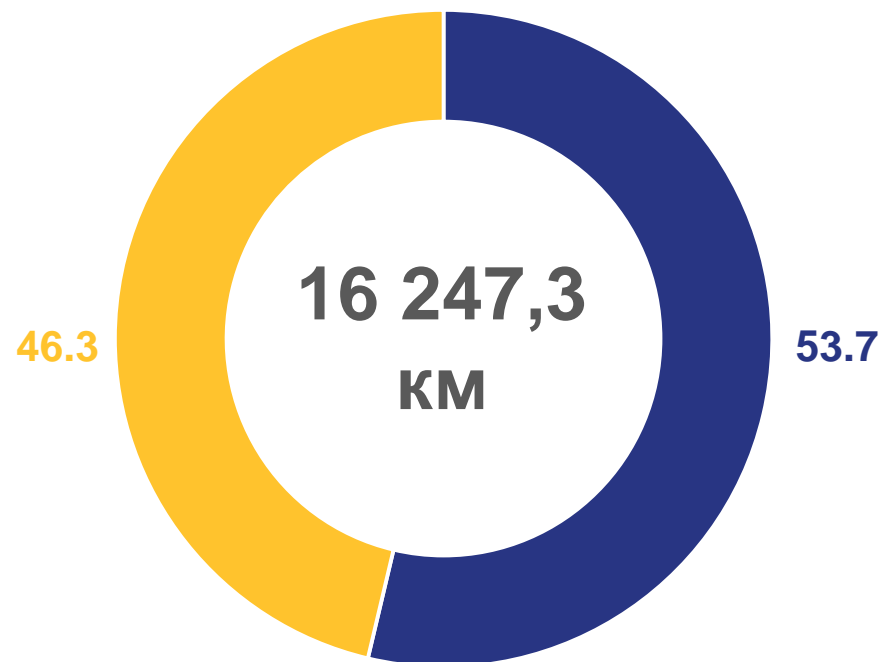
59,5 %

-1,5 п.п.

к 2020 г.

Структура сети автомобильных дорог по типам покрытий

в % к итогу



Автомобильные дороги с твердым покрытием



Грунтовые автомобильные дороги





ИСКУССТВЕННЫЕ СООРУЖЕНИЯ НА АВТОМОБИЛЬНЫХ ДОРОГАХ ОБЩЕГО ПОЛЬЗОВАНИЯ МЕСТНОГО ЗНАЧЕНИЯ

на конец 2021 г.

Мосты и путепроводы

8 255,8
пог. метров

100,0 %
к 2020 г.

Водопропускные трубы

11 462,1
пог. метров

103,5 %
к 2020 г.

Характеристика мостовых сооружений



Мосты и путепроводы в аварийном состоянии

4
штук **133,3 %**
к 2020 г.

190,6 **в 2,0 раза**
пог. метров к 2020 г.

Мосты и путепроводы в предаварийном состоянии

10
штук **111,1 %**
к 2020 г.

589,4 **173,7 %**
пог. метров к 2020 г.







АВТОМОБИЛЬНЫЕ ДОРОГИ ОБЩЕГО ПОЛЬЗОВАНИЯ МЕСТНОГО ЗНАЧЕНИЯ, НЕ ОТВЕЧАЮЩИЕ НОРМАТИВНЫМ ТРЕБОВАНИЯМ

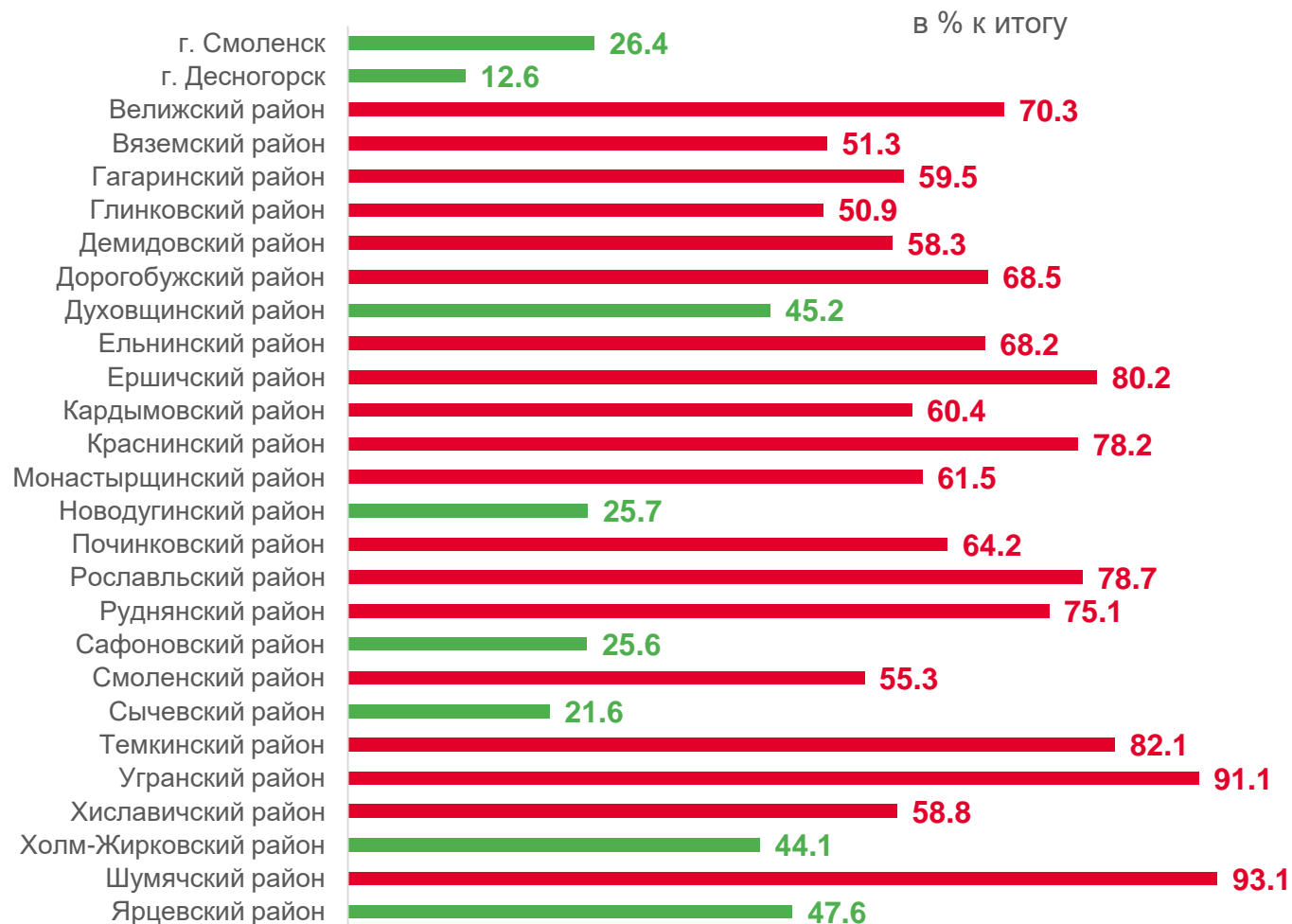
на конец 2021 г.

Доля протяженности автомобильных дорог общего пользования местного значения, не отвечающих нормативным требованиям, в общей протяженности автомобильных дорог общего пользования местного значения



-  Автомобильные дороги, не отвечающие нормативным требованиям
-  Автомобильные дороги, отвечающие нормативным требованиям

Доля протяженности автомобильных дорог общего пользования местного значения, не отвечающих нормативным требованиям, по муниципальным районам и городским округам Смоленской области





ОБЪЕКТЫ, ПОВЫШАЮЩИЕ БЕЗОПАСНОСТЬ ДОРОЖНОГО ДВИЖЕНИЯ НА АВТОДОРОГАХ ОБЩЕГО ПОЛЬЗОВАНИЯ РЕГИОНАЛЬНОГО ЗНАЧЕНИЯ

на конец 2021 г.

Съезды благоустроенные, штук	15 762	100,7 % к 2020 г.
Тротуары, километров	103,4	98,3 % к 2020 г.
Автобусные остановки, штук	1 532	100,3 % к 2020 г.
Автопавильоны, штук	1 151	101,1 % к 2020 г.
Светофорные переходы, штук	13	118,2 % к 2020 г.
Светофоры, штук	39	125,8 % к 2020 г.

Ограждения барьерного типа, тыс. пог. метров	235,5	111,2 % к 2020 г.
Ограждения тросового типа, тыс. пог. метров	40,1	83,3 % к 2020 г.
Сигнальные столбики на бровке земляного полотна, штук	14 111	108,5 % к 2020 г.
Дорожные знаки и указатели, штук	34 148	104,0 % к 2020 г.
Линии электроосвещения, километров	34,4	108,0 % к 2020 г.





ОСНОВНЫЕ ОБЪЕКТЫ, ПОВЫШАЮЩИЕ БЕЗОПАСНОСТЬ ДОРОЖНОГО ДВИЖЕНИЯ НА АВТОДОРОГАХ ОБЩЕГО ПОЛЬЗОВАНИЯ МЕСТНОГО ЗНАЧЕНИЯ на конец 2021 г.




Автобусные остановки

991

штук

100,0%

к 2020 г.




Протяженность линий освещения на автомобильных дорогах и искусственных сооружениях

4 787,5

километров

102,2%

к 2020 г.



Пешеходные переходы (подземные)

2

штук

100,0%

к 2020 г.

150

пог. метров

100,0%

к 2020 г.





АВТОМОБИЛЬНЫЕ ДОРОГИ НЕОБЩЕГО ПОЛЬЗОВАНИЯ*

на конец 2021 г.

Протяженность автомобильных дорог
необщего пользования

179,0

километров

93,4%

к 2020 г.

Удельный вес автомобильных дорог
с твердым покрытием в протяженности
автомобильных дорог необщего пользования

86,2%

-1,1 п.п.

к 2020 г.

Удельный вес автомобильных дорог
с усовершенствованным покрытием
в протяженности автомобильных дорог
необщего пользования с твердым покрытием

77,1%

-1,2 п.п.

к 2020 г.

Протяженность автомобильных дорог необщего пользования
по типам покрытий



* По данным юридических лиц всех видов экономической деятельности (кроме микропредприятий), имеющих на своем балансе автодороги необщего пользования.